

























JELMAGYARÁZAT

-  Belterület határ
-  FALUSIAS LAKÓTERÜLET
-  ÜDÜLŐHÁZAS ÜDÜLŐTERÜLET
-  HÉTVEGIHÁZAS ÜDÜLŐTERÜLET
-  KÜLÖNLEGES TERÜLET
-  KÖTÖTTPÁLYÁS KÖZLEKEDÉSI TERÜLET - VASÚT
-  ZÖLDTERÜLET - KÖZPARK
-  ZÖLDTERÜLET - KÖZKERT
-  ERDŐTERÜLET
-  ÁLTALÁNOS MEZŐGAZDASÁGI TERÜLET
-  KERTES MEZŐGAZDASÁGI TERÜLET
-  VÍZGAZDÁLKODÁSI TERÜLET
-  MŰEMLEKI KÖRNYEZET HATÁRA
-  RÉGÉSZETI LELŐHELY HATÁRA
-  ORSZÁGOS ÖKOLÓGIAI HÁLÓZAT - MAGTERÜLET
-  ORSZÁGOS ÖKOLÓGIAI HÁLÓZAT - ÖKOLÓGIAI FOLYOSÓ
-  ORSZÁGOS ÖKOLÓGIAI HÁLÓZAT - PUFFERTERÜLET
-  TÉRSÉGI JELENTŐSÉGŰ TÁJKÉPVÉDELMI TERÜLET HATÁRA
-  TÁJKÉPVÉDELMI SZEMPONTBÓL KIEMELKEDŐEN KEZELENDŐ TERÜLET
-  NATURA 2000 TERÜLET HATÁRA
-  NEMZETI PARK TERÜLETE
-  V VÉDŐTÁVOLSÁG, VÉDŐSÁV
-  VÍZERÓZIÓNAK KITETT TERÜLETEK HATÁRA
-  HELYI ÉRTÉKVÉDELMI TERÜLETEK HATÁRA

HATÁLYOS TERV KIVÁGAT

Módosítással érintett terület

Készült az állami alapadatok felhasználásával.

Megbízó:	Balatonudvari Község Önkormányzata	h-TSZT2 M=1:1500 2022 május 12.
Munka megnevezése:	Balatonudvari településrendezési terve	
Munkarész:	HATÁLYOS SZERKEZETI TERVLAP KIVÁGAT 314/2012.(XI.8.) Korm. r. szerinti véleményezési szakaszra	
Felölős tervező:	Németh Ferenc okl. építészmérnök TT-1 19-0221 településrendezési vezető tervező	
Munkatárs:	Németh Kristóf okl. tájépítész mérnök természetvédelmi mérnök	