



# Módosítással érintett terület 1


## JELMAGYARÁZAT

-  Belterület határ
-  FALUSIAS LAKÓTERÜLET
-  ÜDÜLŐHÁZAS ÜDÜLŐTERÜLET
-  KÜLÖNLEGES TERÜLET
-  KÖTÖTTPÁLYÁS KÖZLEKEDÉSI TERÜLET - VASÚT
-  ZÖLDTERÜLET - KÖZPARK
-  ZÖLDTERÜLET - KÖZKERT
-  ERDŐTERÜLET
-  ÁLTALÁNOS MEZŐGAZDASÁGI TERÜLET
-  KERTES MEZŐGAZDASÁGI TERÜLET
-  VÍZGAZDÁLKODÁSI TERÜLET
-  MŰEMLEKI KÖRNYEZET HATÁRA
-  RÉGÉSZETI LELŐHELY HATÁRA
-  ORSZÁGOS ÖKOLÓGIAI HÁLÓZAT - MAGTERÜLET
-  ORSZÁGOS ÖKOLÓGIAI HÁLÓZAT - ÖKOLÓGIAI FOLYOSÓ
-  ORSZÁGOS ÖKOLÓGIAI HÁLÓZAT - PUFFERTERÜLET
-  TÉRSÉGI JELENTŐSÉGŰ TÁJKÉPVÉDELMI TERÜLET HATÁRA
-  TÁJKÉPVÉDELMI SZEMPONTBÓL KIEMELKEDŐEN KEZELENDŐ TERÜLET
-  NATURA 2000 TERÜLET HATÁRA
-  NEMZETI PARK TERÜLETE
-  V VÉDŐTÁVOLSÁG, VÉDŐSÁV
-  VÍZERÓZIÓNAK KITETT TERÜLETEK HATÁRA
-  HELYI ÉRTÉKVÉDELMEK TERÜLETEK HATÁRA

## MÓDOSÍTOTT TERV KIVÁGAT

Módosítással érintett terület

Készült az állami alapadatok felhasználásával.

Megbízó: <b>Balatonudvari Község Önkormányzata</b>	<b>m-TSZT1</b> <b>M=1:2500</b> 2022 július 26.
Munka megnevezése: <b>Balatonudvari településrendezési terve</b>	<b>MÓDOSÍTOTT SZERKEZETI TERVLAP KIVÁGAT</b> 314/2012.(XI.8.) Korm. r. szerinti véleményezési szakaszra
Felelős tervező: <b>Németh Ferenc</b> okl. építészmérnök TT-1 19-0221	
Munkatárs: <b>Németh Kristóf</b> okl. tájépítész mérnök természetvédelmi mérnök	